

INFORME DIARIO DE MONITOREO DE MEDIOS*

*Vigilancia basada en eventos de interés epidemiológico mediante el monitoreo de medios abiertos de comunicación locales y nacionales.

Reporte de eventos:

Amenaza	Tema	Medio	Fecha	Resumen	Liga	Prioridad
Biológico	Despenalización del aborto	El sol de Cuernavaca	10 enero 2021	Hasta el momento no hay fecha para que la Comisión de Puntos Constitucionales y Legislación del Congreso local retome la sesión en la que debe someter a votación el dictamen que permitiría la despenalización del aborto en Morelos.	https://www.elsoldecuernavaca.com.mx/local/despenalizacion-del-aborto-en-la-congeladora-7713818.html	Bajo
Biológico	Rápido incremento de casos Covid-19	El sol de Cuernavaca	10 enero 2021	Frente al evidente incremento de casos positivos a Covid-19 en los últimos días, el Secretario de Salud Marco Antonio Cantú Cuevas, urgió a la población a disminuir la movilidad o de lo contrario la cercanía de volver a un color del semáforo menos favorable para el estado sería prácticamente un hecho.	https://www.elsoldecuernavaca.com.mx/local/listo-programa-de-emergencia-contravirus-7713546.html	Bajo
Biológico	Cuarta ola Covid-19	El sol de Cuernavaca	11 enero 2021	La cuarta ola de contagios de Covid-19, impulsada por la variante Ómicron, mantiene retrasos en los vuelos comerciales y el regreso a clases en varios estados. El Aeropuerto Internacional de la Ciudad de México (AICM) reportó la cancelación de 287 vuelos entre el 5 y 9 de enero, mientras que alumnos de 14 entidades del país no regresaron a clases presenciales.	https://www.elsoldecuernavaca.com.mx/mexico/sociedad/la-cuarta-ola-frena-clases-y-aeropuertos-7715287.html	Bajo
Biológico	Semáforo epidemiológico Covid-19	Diario de Morelos	10 enero 2021	Marco Antonio Cantú Cuevas, titular de la Secretaría de Salud, exhortó esta tarde a los municipios, como autoridades sanitarias, a contribuir para disminuir la movilidad de personas en cada una de sus localidades ante el repunte de casos de COVID19.	https://www.diariodemorelos.com/noticias/es-posible-que-morelos-pase-de-verde-naranja-directamente-salud	Bajo
Biológico	Falta de agua por taponamiento	La Unión	11 enero 2021	Un taponamiento con piedras y basura en la red hidráulica del Centro de Cuernavaca provocó que por más de una semana esa zona de la ciudad se mantuviera sin la distribución del vital líquido.	https://launion.com.mx/morelos/sociedad/noticias/197537-reparan-taponamiento-que-dejo-sin-agua-al-primer-cuadro.html	Bajo
Biológico	Suspenden clases presenciales	La Unión	11 enero 2021	A unos días de haberse reanudado las clases presenciales, algunos planteles educativos empezaron a cancelarlas para regresar a la modalidad en línea debido a la aparición de casos positivos de covid-19 entre la población escolar.	https://launion.com.mx/morelos/cuautla/noticias/197554-suspenden-clases-presenciales-por-contagios-de-covid-19.html	Bajo
Biológico	Municipios y colonias con alto riesgo de contagio	La Unión	11 enero 2021	De acuerdo con información difundida por la Secretaría de Salud estatal, con corte al 10 de enero de 2022, hay 22 municipios de todo el estado (nueve de ellos de esta región) en la categoría de municipios "con colonias de alto riesgo de contagio" de covid-19.	https://launion.com.mx/morelos/zona-sur/noticias/197547-otra-vez-nueve-municipios-tienen-colonias-con-alto-riesgo-de-contagio-de-covid-19.html	Bajo
Biológico	Casos acumulados Covid-19	La Unión	11 enero 2021	Autoridades estatales informaron este lunes en conferencia de prensa que a la fecha en Morelos se han estudiado 266 mil 276 personas, de las cuales se han confirmado 51 mil 844 con coronavirus covid-19; mil 66 están activas y se han registrado cinco mil 55 defunciones.	https://launion.com.mx/morelos/avances/noticias/197524-en-morelos-51-844-casos-confirmados-acumulados-de-covid-19-75055-defunciones.html	Bajo



MORELOS
2018 - 2024

**SERVICIOS
DE SALUD**

Fecha: 11 enero del 2022
Semana Epidemiológica: 02
Área: Coordinación de Vigilancia Epidemiológica, **UIES.**

Amenaza	Tema	Medio	Fecha	Resumen	Liga	Prioridad
Biológico	Cuarta ola Covid-19	La Unión	10 enero 2021	De no reducirse la movilidad, el semáforo de riesgo podría pasar no sólo a amarillo, sino a naranja en los próximos días, señala el secretario Marco Antonio Cantú.	https://launion.com.mx/morelos/avances/noticias/197511-se-terminan-pruebas-de-antigenos-para-deteccion-de-covid-19-en-modulo-en-la-carolina.html	Bajo
Biológico	Semáforo epidemiológico Covid-19	El Regional del Sur	10 enero 2021	Morelos está a cinco puntos de volver a retroceder en el semáforo epidemiológico de color verde a naranja, reveló el titular de la Secretaría de Salud en el estado, Marco Antonio Cantú Cuevas.	https://www.elregional.com.mx/morelos-podria-pasar-del-verde-epidemico-al-naranja	Bajo
Biológico	Casos Covid-19	El Regional del Sur	10 enero 2021	Morelos padece ya la cuarta ola de covid-19; en sólo los primeros 9 días de este 2022, los casos nuevos cotidianos del temido mal subieron de 11 a 296, lo que representa un aumento de 2,700 por ciento (2,690.9, exactamente).	https://www.elregional.com.mx/incontenible-el-covid-en-morelos-subio-2700-por-ciento-en-el-inicio-de-2022	Bajo



<http://ssm.gob.mx>



Servicios de Salud Morelos



@MorelosSalud

Callejón Borda N°3 Col. Centro C.P. 62000
Teléfono (777) 312 62 31 / 314 33 36 ext. 222

**Calle Gómez Azcárate No. 205, Col. Lomas de la Selva
C.P. 62270, Cuernavaca, Morelos. Tel.: 777 102 25 56**

INFORME DE RIESGOS METEOROLOGICOS

Fuente: Servicio Meteorológico Nacional de México, CONAGUA.

LLUVIAS PUNTUALES MUY FUERTES EN VERACRUZ, OAXACA Y CHIAPAS; ASÍ COMO EVENTO DE “NORTE” EN EL LITORAL DEL GOLFO DE MÉXICO, ISTMO Y GOLFO DE TEHUANTEPEC

Este día, el **frente frío núm. 21** se extenderá sobre la Península de Yucatán y sureste de México, en donde propiciará lluvias fuertes a muy fuertes. *Lluvias que podrían generar encharcamientos, deslaves y/o inundaciones en zonas bajas.* La **masa de aire polar** que le da impulso, originará **evento de “Norte”** muy fuerte a intenso en el litoral del Golfo de México e Istmo y Golfo de Tehuantepec. Asimismo, ocasionará condiciones para la caída de aguanieve o nieve en cimas montañosas superiores a 4,000 msnm del centro y oriente del territorio nacional (Estado de México, Tlaxcala, Puebla y Veracruz), generando temperaturas de frías a muy frías en zonas del norte y centro del país con heladas matutinas, así como bancos de niebla en zonas dispersas del centro, oriente y sureste de la República Mexicana. Adicionalmente, la **corriente en chorro subtropical** provocará rachas fuertes de viento en la Península de Baja California y en el Golfo de California.

Pronostico de Precipitación:

Lluvias aisladas (0.1 a 5 mm): Tamaulipas, Querétaro, Tlaxcala y Estado de México.

Pronostico de Temperaturas Máximas:

Temperaturas mínimas de 0 a 5 °C: zonas montañosas de Baja California, Tamaulipas, San Luis Potosí, Aguascalientes, Jalisco, Michoacán, Guanajuato, Querétaro, Ciudad de México, **Morelos**, Oaxaca y Chiapas.

Pronostico en región Mesa Central:

Cielo parcialmente nublado con ambiente matutino frío a muy frío en la región, además de bancos de niebla y probables heladas al amanecer en zonas serranas. Durante la tarde cielo medio nublado a nublado con lluvias puntuales fuertes en Puebla, chubascos en Hidalgo y lluvias aisladas en Querétaro y Tlaxcala. Sin lluvia en Guanajuato. Ambiente templado por la tarde. Viento del noreste de 15 a 30 km/h y rachas de 50 a 60 km/h en Puebla. Probabilidad para la caída de aguanieve o nieve en cimas montañosas de Tlaxcala y Puebla, por arriba de los 4,000 msnm.



<http://ssm.gob.mx>



Servicios de Salud Morelos



@MorelosSalud

Callejón Borda N°3 Col. Centro C.P. 62000
 Teléfono (777) 312 62 31 / 314 33 36 ext. 222

Calle Gómez Azcárate No. 205, Col. Lomas de la Selva
C.P. 62270, Cuernavaca, Morelos. Tel.: 777 102 25 56

INFORME DE MONITOREO VOLCÁNICO Y SISMOLÓGICO

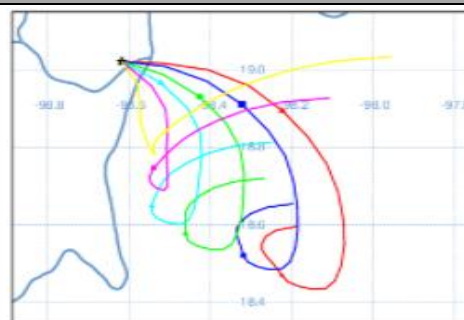
Fuente: Servicio Sismológico Nacional, UNAM. / Centro nacional de Prevención de Desastres (CENAPRED)-SEGOB, SENEAM-SCT y NOAA.

En las últimas 24 horas, mediante los sistemas de monitoreo del **volcán Popocatepetl**, se identificaron **12 exhalaciones de baja intensidad, acompañadas de gases volcánicos y bajas cantidades de ceniza**. Adicionalmente, se registraron **cinco sismos volcanotectónicos** ayer a las 10:11:21, 10:11:40, 16:58 y 17:40 h, y hoy a las 08:24 h, con magnitud de 1.2, 1.5, 1.6, 2.2 y 1.0, respectivamente. Durante la mañana y **al momento de este reporte se observa una ligera emisión de vapor de agua y gases volcánicos con dirección oeste.**

NIVEL DE ALERTA	SEMAFORO	AMARILLO-FASE 2	RECOMENDACIONES PARA LA FASE AMARILLO FASE 2
	Incremento de actividad: <ul style="list-style-type: none"> Pluma de vapor de agua y gas Ligera caída de ceniza en áreas cercanas Caída de fragmentos incandescentes Crecimiento y destrucción de domos de lava Posibilidad de flujos piroclásticos por explosiones Flujos de lodo o escombros de corto alcance 		<ol style="list-style-type: none"> Continuar con el radio de seguridad de 12 km, por lo que la permanencia en esa área no está permitida. Controlar el tránsito entre Santiago Xalitzintla y San Pedro Nexapa, vía Paso de Cortés. A las autoridades de Protección Civil, mantener sus procedimientos preventivos, de acuerdo con sus planes operativos. A la población se le recomienda elevar la atención a los avisos de las autoridades de su localidad y se exhorta a no acercarse al volcán, y mucho menos al cráter. Mantenerse fuera de cañadas ante posibles flujos de lodo, principalmente en temporada de lluvias.

PRONOSTICO DE CAIDA DE CENIZA

En caso de una exhalación de ceniza volcánica, **el pronóstico de trayectoria hacia el este-sureste**, (simulando exhalación cada hora en las próximas 6 horas) a su paso por la zona oeste y centro-suroeste del estado de Puebla, **para las primeras 12 horas de pronóstico** (14:00 a las 02:00 hora local). Posteriormente para las últimas 12 horas de pronóstico, (02:00 a las 14:00 hora local del día siguiente), las trayectorias continuarán sobre la zona centro-suroeste, centro-sur y centro del estado de Puebla.



SISMOS

Se registró sismo de magnitud de **4.9 grados** Richter, a las 05:59:30 hrs con localización del epicentro a 140 km al sureste de Tonalá, Chiapas.

NO PERCIBIDO EN EL ESTADO DE MORELOS.



REPORTE DE DAÑOS A LA POBLACION

PROTECCIÓN CIVIL

Sin reporte de daños a la población ni a la infraestructura en salud.



<http://ssm.gob.mx>



Servicios de Salud Morelos



@MorelosSalud

Callejón Borda N°3 Col. Centro C.P. 62000
Teléfono (777) 312 62 31 / 314 33 36 ext. 222

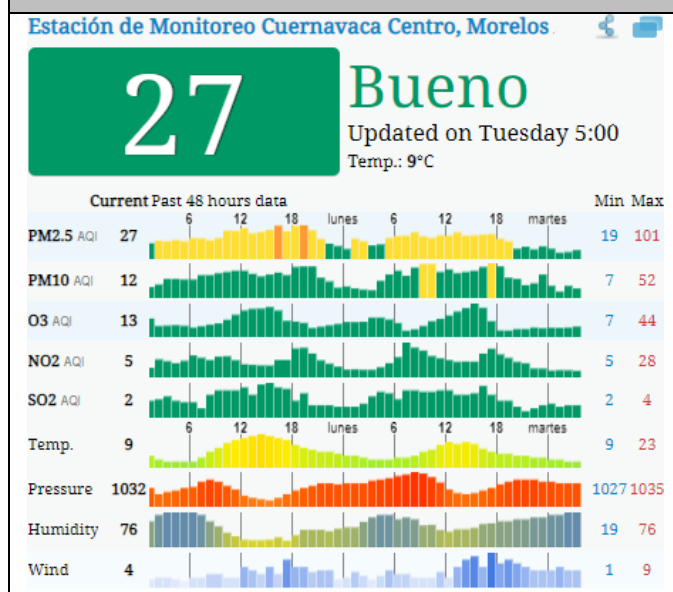
**Calle Gómez Azcárate No. 205, Col. Lomas de la Selva
C.P. 62270, Cuernavaca, Morelos. Tel.: 777 102 25 56**

INFORME DE TEMPERATURAS Y CALIDAD DEL AIRE

Fuente: Comisión Estatal de Agua (CEAGUA)

ICA	CALIDAD DEL AIRE	RECOMENDACIONES A LA POBLACIÓN
0-50	Buena	No se anticipan impactos a la salud cuando la calidad del aire se encuentra en este intervalo.
51-100	Moderada	Las personas extraordinariamente sensitivas deben considerar limitación de los esfuerzos físicos excesivos y prolongados al aire.
101-150	Dañina a la salud de los grupos sensitivos	Los niños adultos activos, y personas con enfermedades respiratorias tales como el asma, deben evitar los esfuerzos físicos excesivos y prolongados al aire.
151-200	Dañina a la salud	Los niños adultos activos, y personas con enfermedades respiratorias tales como el asma, deben evitar los esfuerzos físicos excesivos y prolongados al aire libre; las demás personas, especialmente los niños, deben limitar los esfuerzos excesivos y prolongados al aire libre.
201-300	Muy dañina a la salud	Los niños adultos activos, y personas con enfermedades respiratorias tales como el asma, deben evitar todos los esfuerzos excesivos al aire libre; las demás personas, especialmente los niños, deben limitar los esfuerzos físicos excesivos al aire libre.
300+	Arriesgado	

CALIDAD DEL AIRE CUERNAVACA, MORELOS.

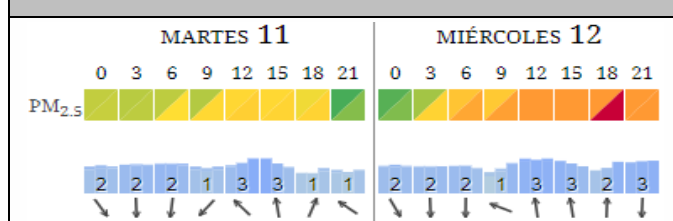


PRONOSTICO DE TEMPERATURAS POR MUNICIPIO

Municipio	Min.	Max.	Municipio	Min.	Max.
Amacuzac	11°	34°	Tepalcingo	12°	30°
Cuautla	13°	27°	Ayala	12°	30°
Jiutepec	12°	29°	Huitzilac	02°	20°
Temixco	13°	31°	Tepoztlán	10°	28°
Tlaltizapán	12°	31°	Zacualpan	12°	25°
Axochiapan	13°	31°	Tlalquitenango	12°	36°
Cuernavaca	10°	27°	Puente de Ixtla	11°	34°
Jojutla	13°	34°			

Elaboró: Enrique Hernández Hidrometeorólogo

PRONOSTICO DE LA CALIDAD DEL AIRE



TEMPERATURAS MAXIMAS Y MINIMAS, ÚLTIMAS 24 HRS

Mínimas	Máximas
Huitzilac 02° 20°	Tlaquiltenango 12° 36°
Tetela del Volcán 09° 21°	Jojutla 13° 34°
Totolapan 11° 23°	Axochiapan 13° 31°
Ocuituco 11° 23°	Zacatepec 32° 14°



<http://ssm.gob.mx>



Servicios de Salud Morelos



@MorelosSalud

Callejón Borda N°3 Col. Centro C.P. 62000
 Teléfono (777) 312 62 31 / 314 33 36 ext. 222

Calle Gómez Azcárate No. 205, Col. Lomas de la Selva
 C.P. 62270, Cuernavaca, Morelos. Tel.: 777 102 25 56



MORELOS
2018 - 2024

**SERVICIOS
DE SALUD**

Fecha: 11 enero del 2022
Semana Epidemiológica: 02
Área: Coordinación de Vigilancia Epidemiológica, **UIES.**

INFORME DE MONITOREO EPIDEMIOLÓGICO

Fuente: Jurisdicciones Sanitarias del estado de Morelos.

JURISDICCION SANITARIA I:

- SIN EVENTOS EXTRAORDINARIOS.

JURISDICCION SANITARIA II:

- SIN EVENTOS EXTRAORDINARIOS.

JURISDICCION SANITARIA III:

- SIN EVENTOS EXTRAORDINARIOS.



<http://ssm.gob.mx>



Servicios de Salud Morelos



@MorelosSalud

Callejón Borda N°3 Col. Centro C.P. 62000
Teléfono (777) 312 62 31 / 314 33 36 ext. 222

**Calle Gómez Azcárate No. 205, Col. Lomas de la Selva
C.P. 62270, Cuernavaca, Morelos. Tel.: 777 102 25 56**